

Le Fort de St-Lambert est ...à...Brossard



Pourquoi cette croix à la limite
du **Village Liberté sur Berges** ?
à l'intersection de :
* la 132
* du Boul. de Rome



Richard Lacroix
15 octobre 2019
Laprairie
450-672-8172

Questions

- Quelle est l'origine de notre territoire, notre ville, notre lieu de résidence ?
- Quelle fut l'origine et la vie de nos ancêtres ou pionniers ?
- Comment le développement de notre territoire s'est fait ?
- Y a -t-il des particularités que j'ignore et que je devrais savoir ?

Et selon les réponses : que faire pour s'en souvenir ?

Démarches

- Le développement du territoire
 - La situation sociale au début de la colonie de la Nouvelle-France
 - Les seigneuries
 - La seigneurie de Laprairie de la Madeleine
- Le peuplement du territoire
 - Les pionniers
 - Les fortifications du territoire
 - Le premier lieu culte du territoire
- La Croix de chemin à la limite du **Village Liberté sur Berges** (de Rome et la 132)
- Le territoire et son évolution
- La reconnaissance du lieu

La situation sociale au début de la colonie

(partie 1)

- Lors de l'implantation de la Nouvelle-France au début de la colonisation par les européens
 - Développement du commerce au profit de la métropole
 - Évangélisation des autochtones (*suite des guerres des religions en France*) et le protestantisme était interdit dans la colonie et en particulier dans l'armée.
 - Situation difficile pour les paysans en France (*misère et diverses guerres d'influence politiques et religieuses, absence de liberté, etc.*)
- Guérilla constante avec certaines populations autochtones (*les iroquois et leurs alliés*) ou européennes : un grand risque (*ex. le cas de Guillaume Vignal, sulpicien en 1661, à l'île-à-la-Pierre et sur la Côte de St-Lambert*)
- Arrivée en 1665 du **régiment de Carignan-Salières**
 - près de 20 compagnies (*Contrecoeur, St-Ours, Sorel, Chambly, Varennes ...*) qui s'installent à divers endroits en construisant des forts en palissade de bois
 - 1300 soldats expérimentés et 80 officiers pour rétablir la paix avec les iroquois
 - environ 250 soldats sont morts en devoir
 - le régiment est rapatrié après une paix relative vers 1667-68
 - accompagné par des autochtones alliés et des colons habitués à la guérilla
- **Leur mission : PACIFICATION du territoire**

La situation sociale au début de la colonie

(partie 2)

- Après l'accomplissement de leur mission vers 1667-68 :
 - offre de s'établir en Nouvelle-France afin d'aider au peuplement de la colonie naissante et avec des concessions de terres le long du fleuve Saint-Laurent
 - environ 400 d'entre eux (*évidemment célibataires*) acceptent de rester.
 - plusieurs d'entre eux vont marier une "fille du Roy" envoyées et dotées par le Roy
- Signature de la grande paix de Montréal (*août 1701*)
- Une politique de développement et d'occupation du territoire est mise en place par la création d'une structure de déploiement des terres selon un modèle européen "adapté"
 - création de seigneuries
 - concessions de terre
- ✓ En 1688, alors que la colonie du Canada ne comporte que 11,000 habitants, 1,400 soldats et habitants, succombent à la variole et la rougeole apportées par les navires
- ✓ Contacts avec les métropoles
 - Nouvelle-France : restriction les hivers - environ 6 mois par année
 - Nouvelle-Angleterre : aucune restriction - 12 mois par année

La situation sociale au début de la colonie

(partie 3)

• Population :

- Montréal en 1662 : 372 âmes et en 1672 : 830 âmes
- En 1663 : Nouvelle-France : 2,550 âmes - Anglo : 50,000 âmes
- En 1681 : au recensement : 9,461 âmes

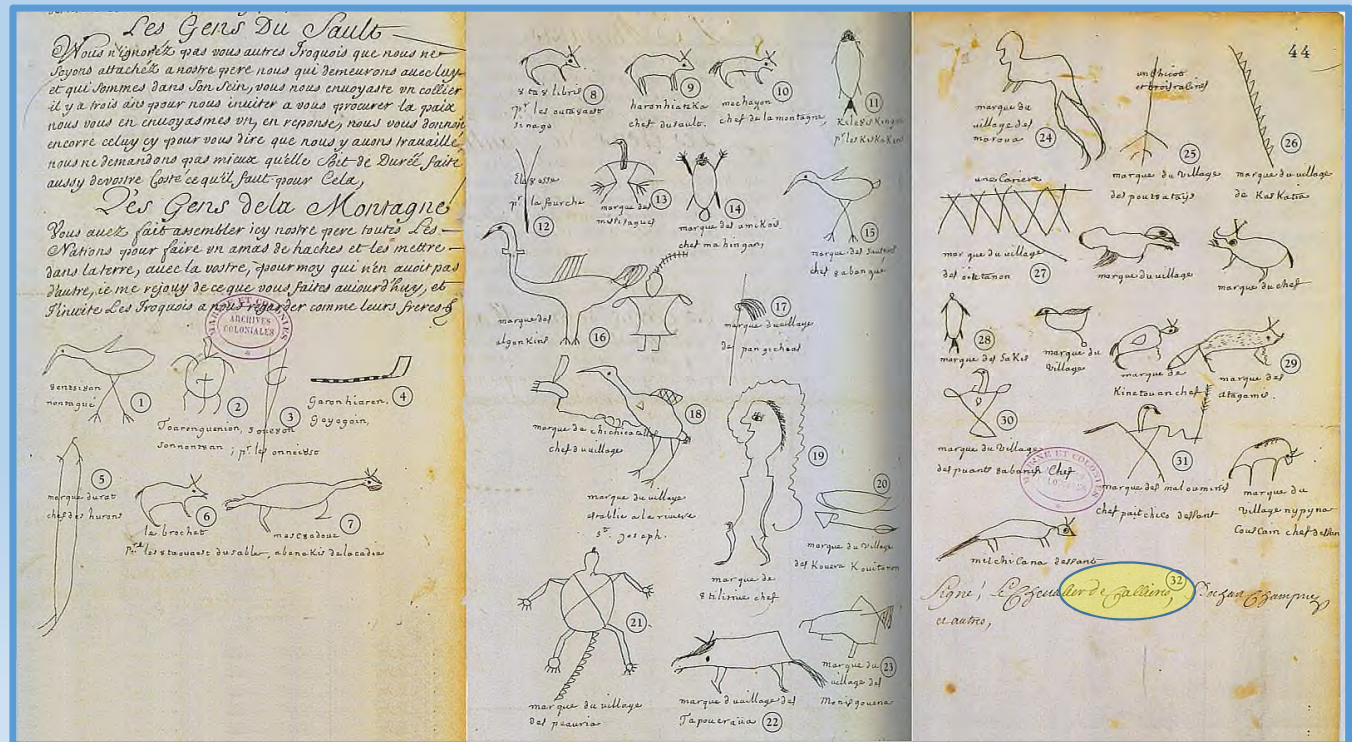
Recensement de 1681			
Population	#	%	Age moyen
Hommes	2297	23,8%	39
Femmes	1596	16,6%	34
Enfants	5502	57,1%	8
Religieux	95	1,0%	
Religieuses	79	0,8%	
Inconnu	72	0,7%	
Total	9641		

Recensement de 1681		
Répartition de la population		
Région	Âmes	%
Ile de Montréal	1406	14,6%
Région de Québec	1379	14,3%
Rive-Nord de Québec	1207	12,5%
Ile d'Orléans	1074	11,1%
Ville de Longueuil	335	3,5%
Seigneurie de Laprairie	143	1,5%
Ile Jésus (Laval)	24	0,2%
Ailleurs (45 lieux peuplés)	4073	42,2%
Total	9641	100,0%

Recensement de 1681		
Répartition population de la SLM (sans les religieux et leurs domestiques)		
	Nombre	Age Moyen
Hommes	38	39
Femmes	28	30
Enfants	77	6
Total	143	

Acte de la signature de la grande paix (août 1701)

- 4 août 1701 à Montréal :
 - 3500 habitants dont 1500 sur l'île et presque autant d'amérindiens dans les villages de la Montagne et Sault-St-Louis
- Existence de tensions entre les nations Amérindiennes bien avant la colonisation
- Après plusieurs mois de négociations (car un très grand territoire)
- Avec une approche "digne"
 - Attitude conciliante des français avec les autochtones
 - Les guerres de contrôle du commerce des fourrures
 - Il fallait plus qu'une solution militaire



Signé par le gouverneur Calière et 39 nations amérindiennes (1,300 ambassadeurs)

Les seigneuries en Nouvelle-France (1623 à 1854)

- Le peuplement se fait via un régime seigneurial
- Obligations du seigneur
 - Établir un manoir et l'occuper, *lieu de paiement des cens et rentes*
 - Peupler le territoire par la concession de terre à tout colon désireux de s'établir (*notamment par une recherche de colon*)
 - Délais de quelques années avant de faire le contrat afin de s'assurer du sérieux du colon (*défrichage de la terre, établissement d'une famille, etc.*)
 - Donner accès à une commune (*pâturage*) et des services collectifs (*moulin, refuge, manoir, entretien des routes, etc.*)
 - Faire acte de foi envers l'état (*construction d'une église, faire les recensements, etc.*)
- Obligations des censitaires
 - Engagement par acte notarié à se fixer à perpétuité
 - Paiement au seigneur de certaines royautés
 - Offrir quelques journées de corvées
- Distinction avec la France
 - Le seigneur ne peut (*généralement*) lever d'armée ni faire justice (*ne pas confondre avec la milice, sous une autre autorité*)
 - Il ne peut imposer des amendes ou pénalités
 - Le traitement des paysans-colons

Les seigneuries

(Création)

- La première seigneurie fut attribuée à Louis Hébert en 1623 (*fief du Sault-au-Matelot*)
- Vers 1630 formation de la Compagnie des Cent-Associés reçoit du roi Louis XIII la seigneurie de toute la Nouvelle-France comprenant :
 - le monopole de tout commerce à perpétuité
 - le commerce des fourrures pour 15 ans
 - l'installation à ses frais de 4 000 colons
 - l'administration et la défense du territoire
 - la conversion des Amérindiens
- De 1629 à 1635, Champlain est le lieutenant de la Compagnie en Nouvelle-France
- En 1663, la Compagnie est en faillite, notamment à cause de la guerre contre les iroquois
- En 1663, le roi Louis XIV prend le contrôle de la colonie : il y a 69 seigneuries tenues par 62 individus et 7 institutions religieuses

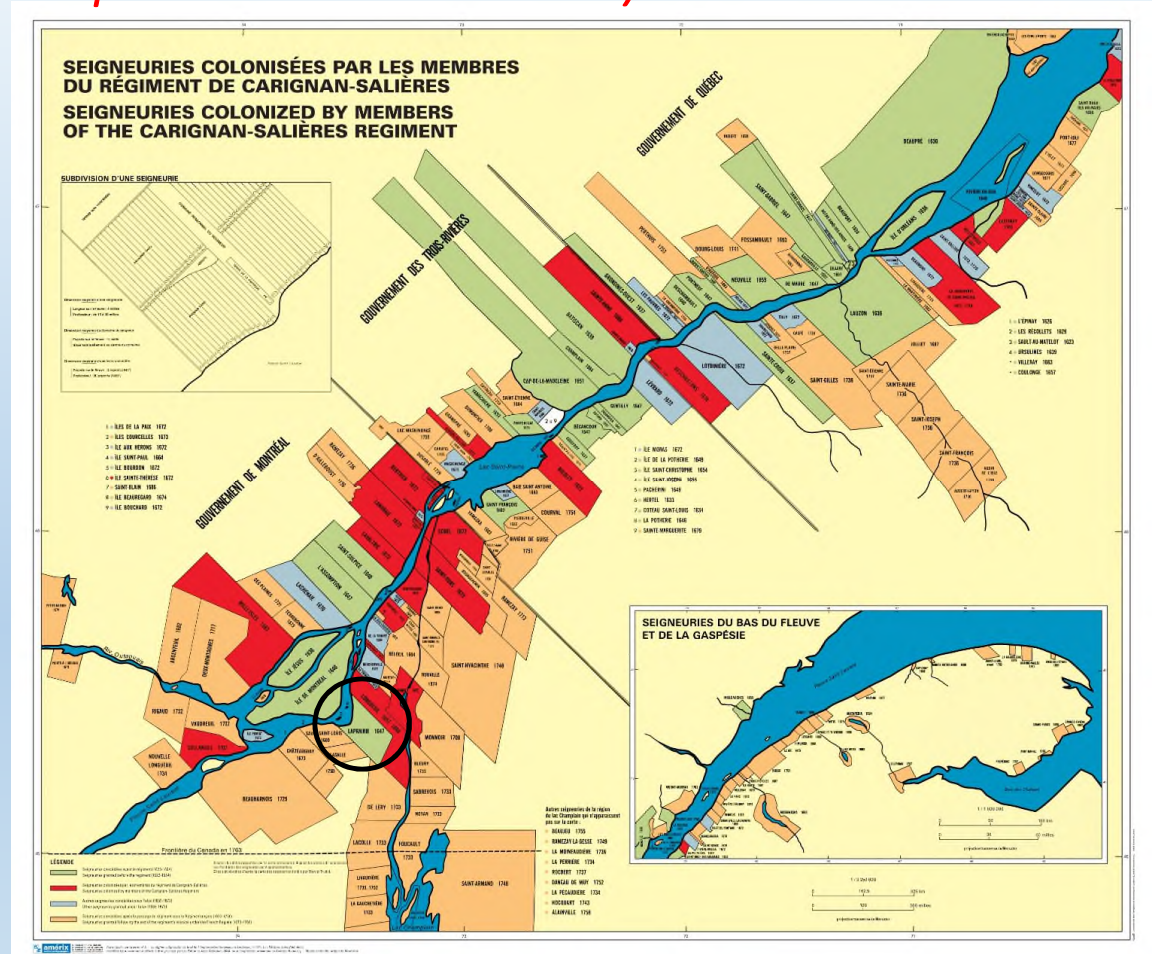
Les seigneuries (Carte selon la période de concession)

Période de concession:

- Avant 1664
- À des membres du Régiment Carignan-Salières (1664-1665)
- Sous Jean-Talon (1665-1672)
- Entre 1663 et 1760

- ❖ Prés de 250 seigneuries jusqu'à leur abolition en 1854
- ❖ Malgré l'abolition, des rentes ont continué à être perçues jusqu'en 1970

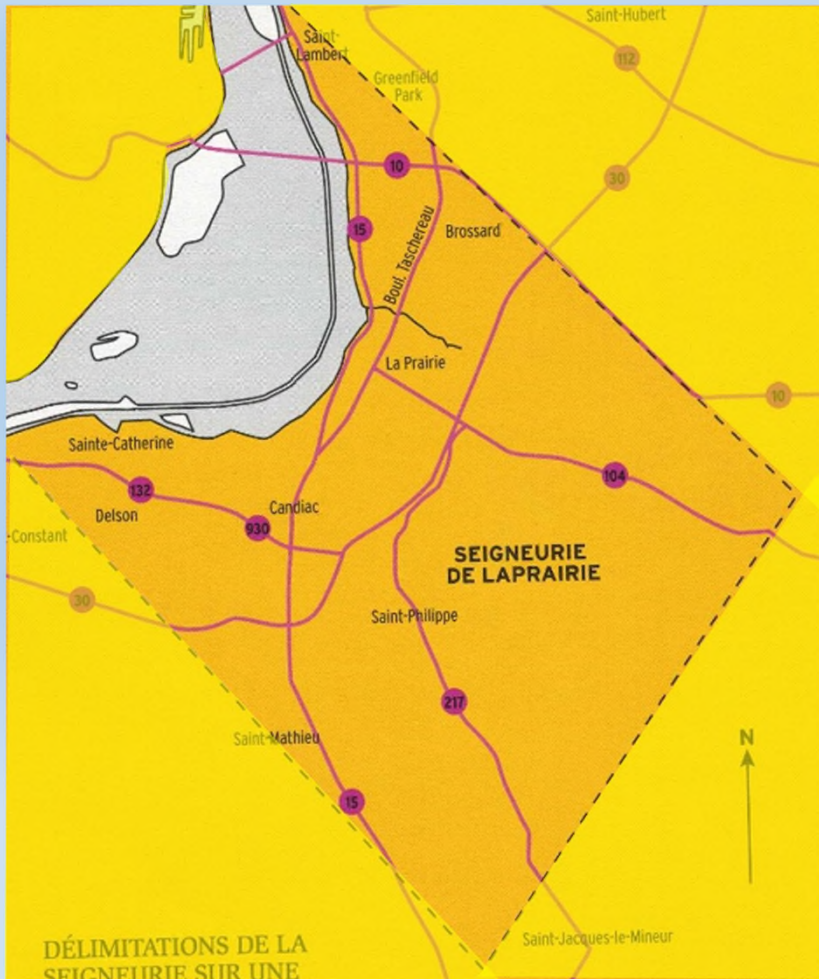
Outil de développement social et économique



Naissance de la Seigneurie de la Prairie-de-la-Magdeleine

- **En 1611** : Champlain décrit le territoire près de la Rivière St-Jacques comme une belle "prairie"
- **1635**: La Compagnie des Cent-Associés concède une seigneurie à François de Lauzon, conseiller du roi Louis XIV. Ce dernier va nommer son domaine « La Cité ».
- **Le 1 avril 1647**: Vente de la seigneurie à l'abbé de l'église de la Madeleine à Paris. La même année, cet abbé vendra son acquisition aux Jésuites. Ces derniers baptiseront leur domaine "La Prairie-de-la-Magdeleine". Aucun développement à cause de la guerre
- **1667**: Paix avec les Iroquois grâce au régiment de Carignan-Salières, les Jésuites peuvent évangéliser les Amérindiens et débutent les concessions de terres en permettant l'installation de plusieurs familles dans différentes Côtes, celles autour de Laprairie en premier.
- **1673** : La côte de St-Lambert compte une vingtaine d'habitants mariés à des "filles du roi" ou des filles de pionniers.
- **1676**: Les Jésuites déplacent les Amérindiens du village de Laprairie vers l'ouest (*seigneurie du Sault Saint-Louis*)
- Les Jésuites seront responsables de la vie religieuse de La Prairie jusqu'en décembre **1686**. Messes dans la chapelle du manoir et dans une chapelle de la côte St-Lambert.
- **1687 à 1717** : Les Sulpiciens de Montréal seront en charge de l'église de La Prairie (*dédiée à Saint-François-Xavier en 1687 puis à La Nativité de la Vierge après 1696*).

La Seigneurie de la Prairie-de-la-Magdeleine *(selon le territoire actuel)*

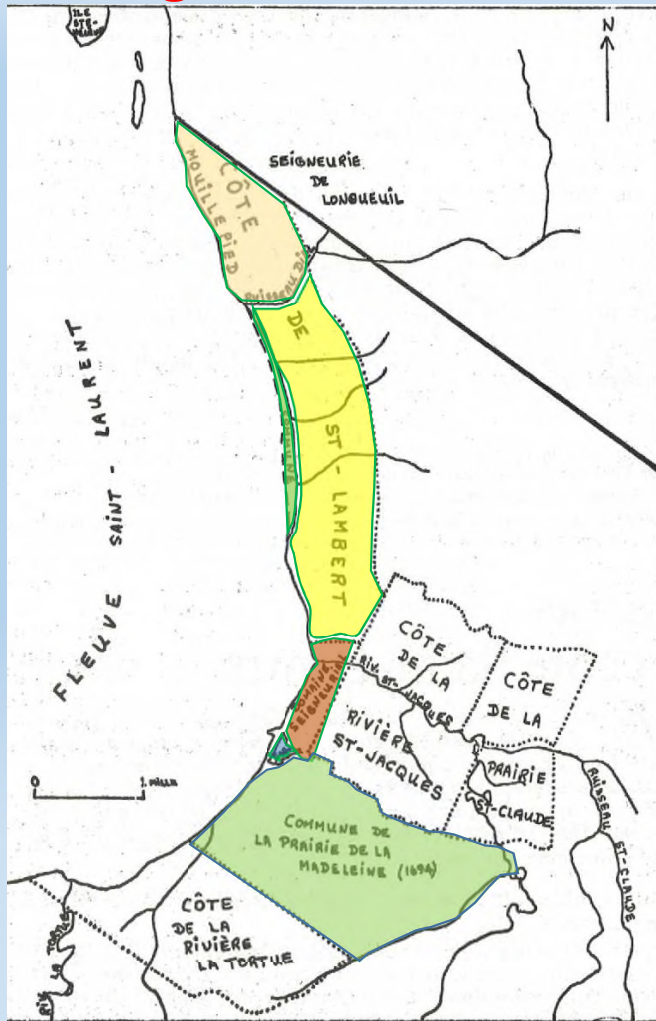


- Maisonneuve s'installe sur la rive-nord du fleuve dans une île car elle est plus abordable. Il n'y a pas de "mouillepiéd" et pour des questions de sécurité
- C'est un territoire "avancé" pour l'évangélisation des autochtones
- Un lieu de défense immédiat de Montréal et Québec
- Sur la route pour aller vers les colonies britanniques et vers l'ouest
- Stratégiquement placée pour la circulation (*ex. : premier train vers les EU*)

Source : Les familles pionnières de la Seigneurie de La Prairie - 1667 à 1687 par Stéphane Tremblay, SHLM

La seigneurie de la Prairie-de-la Magdeleine

(son déploiement)

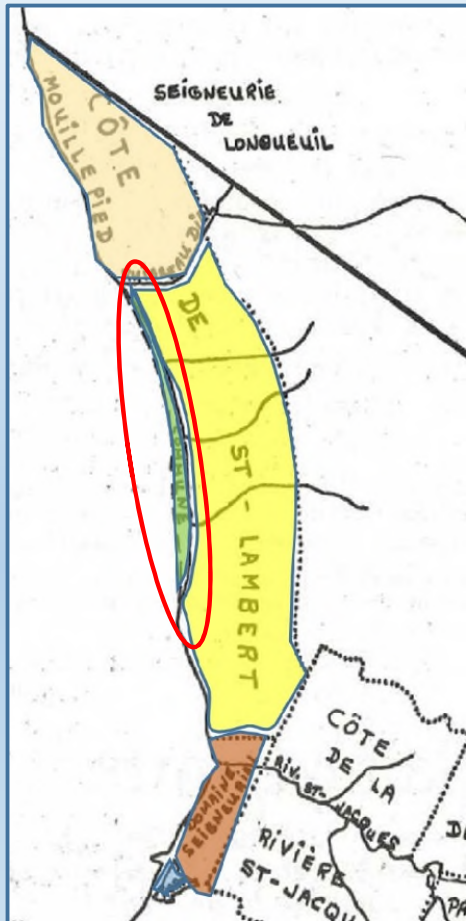


- **Le domaine seigneurial** : manoir, moulin, ● refuge et hébergement collectif, etc.
- **Les communes** : espaces réservés au pâturage pour l'ensemble des concessions moyennant une rente
- **La notion de côte** : territoire parcourant la seigneurie, souvent le long d'une rivière
 - Côte de la Tortue
 - Côte de la rivière-St-Jacques (rive gauche) (la Borgnese)
 - Côte de la rivière St-Jacques (rive droite) (des Prairies)
 - Côte de la Prairie St-Claude (la Fourche)
 - Côte St-Lambert (● incluant le secteur Mouillepiéd)
- **Les concessions** : cession à perpétuité de terres avec obligations de cens (taxe foncière) et de rentes (taxes de service)
 - Concession verbale faite vers 1670
 - La première série de concessions notariés sur la **côte de St-Lambert** entre le 13 fév. 1672 et le 1 déc. 1678
 - Terres de 2 ou 4 arpents par 20 arpents, (généralement perpendiculaires au fleuve (1 arpent = 192 pieds)

Carte d'Élisée Choquet

Développement de la Côte de St-Lambert

(sa commune)

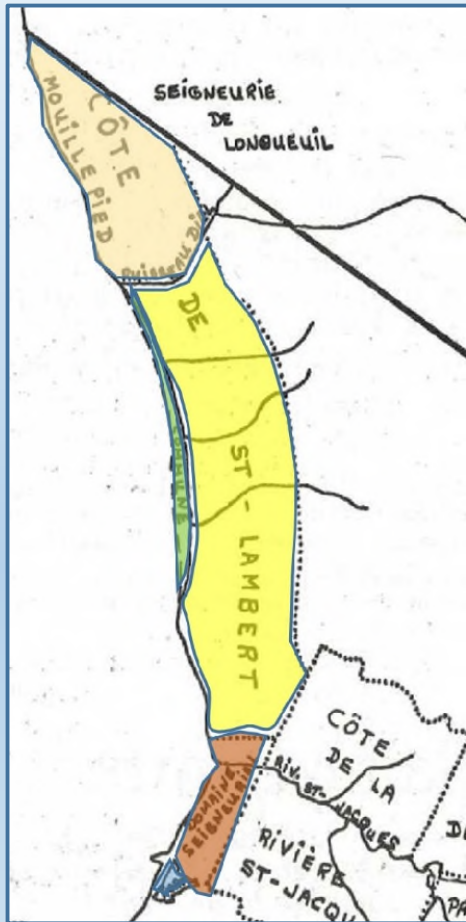


Commune de la côte de St-Lambert :

- "une étroite langue de terre qui s'étale ... des berges ...du St-Laurent au pied de la falaise où commencent le bois de bout et le front des concessions"
- chemin public construit en 1708 le long de la falaise
- surface: environ 100 arpents et réduite à 90 arpents en 1861 à cause de l'érosion fluviale, soit 60 arpents de longueur et 3 de largeur à son maximum
- selon le même modèle que la commune à Ville-Marie (*la rue de la Commune*)
- servant usuellement pour le pâturage des bêtes
- réclamation faite en 1672 par les habitants de la Côte de St-Lambert car la rente était trop chère, étant donné la qualité de la terre. Acceptée par les Jésuites.

Développement de la Côte de St-Lambert

(son peuplement)



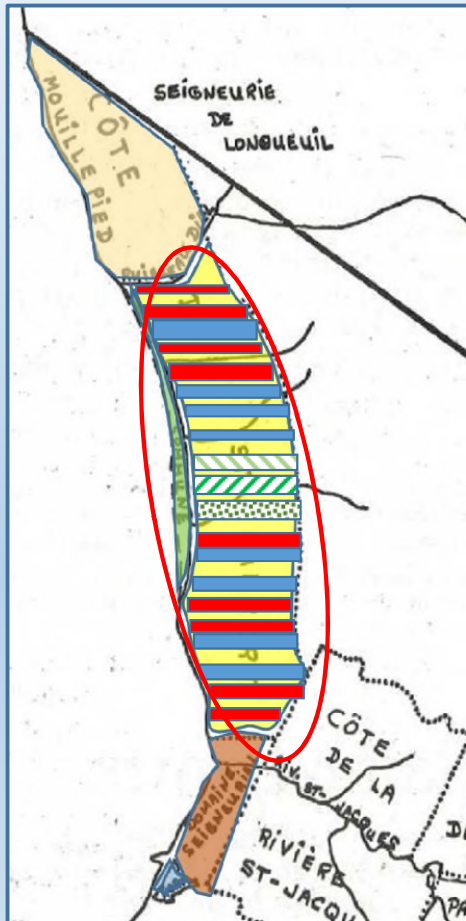
Concessions sur la côte de St-Lambert :

➤ Le peuplement

- ❖ la rivière St-Jacques a été explorée et bien documentée par Champlain jusqu'au bassin de Chambly (?) en juin 1611
- ❖ Il y avait quelques ruisseaux irrigant les terres
- ❖ entre le ruisseau Diel et la rivière St-Jacques (*limite actuelle de Brossard*) : **32 concessions** de terre faites lors d'une première série de concessions
- ❖ concession de 20 arpents de profondeur (*environ la rue Pelletier*) par 2 ou 4 arpents de largeur (*1 arpent = 192 pi.*)
- ❖ entre 1700 et 1715, une seconde série de concessions faites en arrière-pays de la première série de concession
- ❖ en mars 1715, incorporation (*annexion, sans l'accord des habitants*) à la paroisse de St-Antoine-de-Padoue de la Seigneurie de Longueuil de la partie "Mouillepied". (*partie de St-Lambert jusqu'à la rue Victoria*) -: victoire du secteur religieux sur le secteur civil

Développement de la Côte de St-Lambert

(son peuplement)



Concessions sur la côte de St-Lambert :

➤ Le peuplement

- ❖ la rivière St-Jacques a été explorée et bien documentée par Champlain jusqu'au bassin de Chambly (?) en juin 1611
- ❖ Il y avait quelques ruisseaux irrigant les terres
- ❖ entre le ruisseau Diel et la rivière St-Jacques (*limite actuelle de Brossard*) : **32 concessions** de terre faites lors d'une première série de concessions
- ❖ concession de 20 arpents de profondeur (*environ la rue Pelletier*) par 2 ou 4 arpents de largeur (*1 arpent = 192 pi.*)
- ❖ entre 1700 et 1715, une seconde série de concessions faites en arrière-pays de la première série de concession
- ❖ en mars 1715, incorporation (*annexion, sans l'accord des habitants*) à la paroisse de St-Antoine-de-Padoue de la Seigneurie de Longueuil de la partie "Mouillepiéd". (*partie de St-Lambert jusqu'à la rue Victoria*) -: victoire du secteur religieux sur le secteur civil

➤ Il faut une organisation sociale

- ❖ Un lieu de regroupement
- ❖ Un lieu de culte

➤ Mais avant : qui sont nos PIONNIERS ?

Les pionniers de la Côte de St-Lambert (le "vieux Brossard")

Con. Première famille

- 1 Pierre Foubert, célibataire
- 2 René Voisin, célibataire
- 3 Julien Lebian/Dabigon, aucune information
- 4 **Fiacre Ducharme marié à Marie Pacreau**, *établissement de la famille à Montréal*
- 5 **Jean Roche(Laroche) marié à Madeleine L'Héroult**
- 6 Pierre Cor, célibataire
- 7 **Mathurien Moquin marié à Suzanne Beaujean**, 9 enfants
- 8-9 **Jean Magnan/Lespérance marié à Marie Moitié (FR)**, *établissement de la famille à Montréal*
- 10 **Marin Deneau/Détailly ,marié à Louise Dubreuil**, 6 enfants
- 11 **Jean Hénard/Provençal marié à Marguerite Viard(FR)**, aucun enfant
- 12 **Jean Verdon marié à Marguerite Richer (FR)**, , *établissement de la famille à Montréal*
- 13 **Antoine Rousseau/Labonté marié à Marie-Barbe Roinay (FR)**, 10 enfants
- 14 **Pierre Roy marié à Catherine Ducharme (FR)**, 18 enfants
- 15 **Pierre Poupart marié à Marguerite Perras**, 18 enfants

Con. Première famille

- 16 Nicolas Laurent/Lachapelle, célibataire
- 17 **Pierre Perras/Lafontaine marié à Denise Lemaitre**, 10 enfants
- 18 Pierre Lepine/Laviolette, célibataire
- 19 **Jacques Têtu/Larivière(C-S) marié à Marguerite Beauvais/St-Gemme**, 9 enfants
- 20 François Cael marié à Vve Denise Lemaitre
- 21 Claude Rure/Lacroix, célibataire
- 22-29 **Antoine Caillé/Biscornet marié à Anne Aubry**, 7 enfants
- 23 Mathurin Martin, célibataire
- 24 **Charles Boyer marié à Marguerite Tenard (FR)** D(1678) et Vve Louise Dubreuil
- 25-30 **André Foran marié à Marie Boyer**, *établissement de la famille à Montréal*
- 26 Joseph Tissot, célibataire
- 27 Louis Paillard(Paillard), célibataire
- 28 Philippe Jarny, célibataire
- 31 Charles Deniau
- 32 **Jérôme Longtin marié à Catherine Marie(Ste-Marie)**, 10 enfants

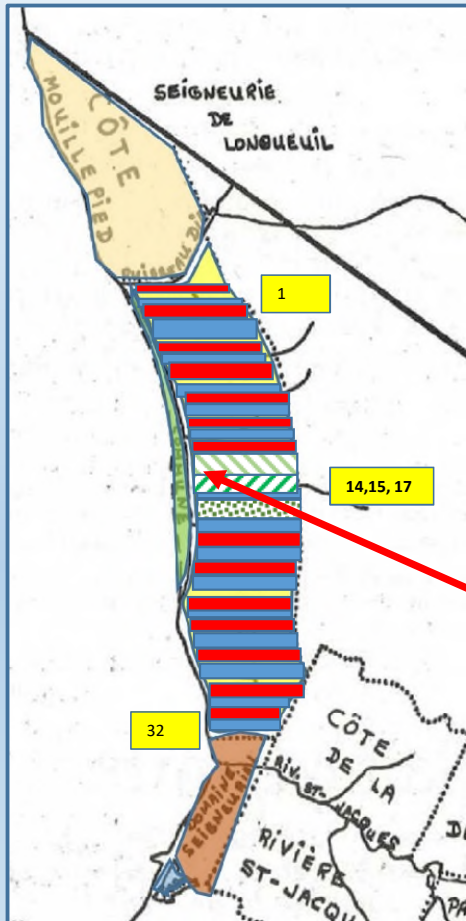
Les pionniers de la Côte de St-Lambert (le "vieux Brossard")

Les pionniers et pionnières de la Côte de St-Lambert (partie Brossard d'aujourd'hui)

Con.	Date de concession	Terrain	# enf.	Premier concessionnaire	Conjointe	Recensement de 1681						Notes	Origine
						Age(H)	Age(F)	# enf.	Fusil	Bêtes	Arpents défrichés		
1	16-07-73	2 x 20		Pierre Foubert	Célibataire	nil			1		3	Mort en 1686	
2	19-04-74	2 x 20		René Voisin	Célibataire	Terre vendue-Fiacre Ducharme						Tailleur d'habits	Paris
3	11-06-76	2 x 20		Julien Lebian/Dabigon		Absent au recensement							
4	24-02-74	4 x 20	x mtl	Fiacre Ducharme	Marie Pacreau	Établi à Montréal						Menuisier, recrue 1653	Paris
5	27-06-73	2 x 20	x	Jean Roche(Laroche)	Madeleine L'Héroult	Absent au recensement						Maçon et coureur des bois	
6	23-01-73	2 x 20		Pierre Cor	Célibataire							Quitte la Seigneurie en 1674	
7	20-07-73	4 x 20	9	Mathurien Moquin	Suzanne Beaujean	45	30	2		4	5	Maitre sellier	Saumur, Maine et Loire
8	12-02-76	2 x 20	x mtl	Jean Magnan/Lespérance	Marie Moitié (FR)	41	38	3	1	2	6	Tailleur et Soldat (CS)	Hedin,Cher
9	13-02-72	2 x 20	-	Jean Magnan/Lespérance	Marie Moitié (FR)							Tailleur et Soldat (CS)	Hedin,Cher
10	11-12-72	2 x 20	6	Marin Deneau/Détailly	Louise Dubrueil							Engagé, recrue 1563, mort 1678	Luhe-Pringe, (Sarthe),
11	29-06-73	2 x 20	0	Jean Hénard/Provencal	Marguerite Viard (FR)	48			1		2	Charpentier, mort en 1684	Aix-En-Provence, (Saint-Jean),
12	24-07-73	2 x 20	x mtl	Jean Verdon	Marguerite Richer (FR)	Mort						Habitant, ses enfants confiés	Souvigne, (Charente)
13	25-07-73	2 x 20	10	Antoine	Marie-Barbe Roinay (FR)	30	21	3	1	3	5	Soldat (CS), tué par les iroquois	Bournand, Vienne
14	08-12-72	4 x 20	18	Pierre Roy	Catherine Ducharme (FR)	39	24	6	1	3	5	18 enfants	Saint-Michel-Le-Cloucq, (Vendee),
15	21-04-73	4 x 20	7	Pierre Poupard	Marguerite Perras	Absent au recensement							Saint-Denis, (Seine-Saint-Denis),
16	09-10-73	2 x 20		Nicolas Laurent/Lachapelle	célibataire	Abse						Coureur des bois	
17	01-10-73	4 x 20	10	Pierre Perras/Lafontaine	Denise Lemaitre	60	45	6		6	10	Tonnellier, Elle : sage-femme	La Rochelle, Charente-Maritime
18	09-10-72	2 x 20		Pierre Lepine/Laviolette	célibataire	Abse						Coureur des bois	Lyon
19	08-10-72	2 x 20	9	Jacques Têtu/Larivière (C-S)	Marguerite Beauvais/St-Gemme	38	25		1	4	10	Soldat (CS)	Mesnil-Sous-Jumièges, Seine-Mar.
20	16-07-75	2 x 20	0	François Cael	Vve Denise Lemaitre	Non						Aucun enfant	Le Mans, France
21	30-05-75	2 x 20		Claude Rure/Lacroix	Célibataire	50			1		3	Cordonnier, Quitte (MTL) en 1689	
22	30-05-75	2 x 20	7	Antoine Caillé/Biscornet	Anne Aubry	30	27	3		2	3	Habitant et Forgeron	La Rochelle, (Charente-Maritime),
23	15-01-78	2 x 20		Mathurin Martin	célibataire	A							
24	25-12-77	2 x 20	6	Charles Boyer	Marguerite Tenard (FR) D(1678)	50	50	3		5	8	Habitant	Vasles, Deux-Sevres
25	01-12-78	2 x 20	x mtl	André Foran	Marie Boyer	Abse						Charpentier et coureur des bois	La Rochelle, Aunis
26	01-04-74	2 x 20		Joseph Tissot	Célibataire	38			1		2	Sec. des Jésuites	Lyon (St-Nizier)
27	15-01-78	2 x 20		Louis Paillard(Paillard)	Célibataire	42			1	1	2	Homme à tout faire des	
28	15-01-78	2 x 20		Philippe Jarny	Célibataire	35			1	1	2	Meunier	
29	1690	2 x 20	idem	Antoine Caillé/Biscornet	Anne Aubry	Terre							
30	12-08-90	3 x (-20)	idem	André Foran	Mariue Boyer	Terre							
31	12-08-90	3 x (-20)		Charles Deniau		Terre							
32	12-08-90	3 x (-20)	10	Jérôme Longtin	Catherine Marie(Ste-Marie)	Terre						Achete des terres sur la côte	Paris (St-Sauveur)

Développement de la Côte de St-Lambert

(son organisation sociale)



L'organisation sociale :

- Un lieu de regroupement :
 - ❖ À cause de l'insécurité due à la guérilla avec les Iroquois et l'éloignement du manoir seigneurial : CONSTRUCTION d'un lieu de rassemblement sur la Côte de St-Lambert
- Un lieu de culte :
 - ❖ À cause de l'éloignement et des difficultés de transport vers la chapelle de la seigneurie, DONATION en 1675 d'une chapelle sur la Côte de St-Lambert

Où est situé le **Village Liberté sur Berges** ?

Sur le front des concessions 14 et 15


Une nécessité : *un regroupement et des fortifications*

- Usage à l'époque de regrouper les maisons dans un même lieu afin de se porter mutuellement assistance
- Pour assurer la sécurité des habitants, du commerce (*les comptoirs pour les fourrures, l'alcool, etc.*) et du développement de la colonie
- 28 forts en **palissade de bois** entourent Montréal vers 1690, selon Gédéon de Catalogne
- Technique de construction d'une palissade:
 - *"Le gros œuvre consistait en pieux équarris de 8 à 10 pouces de 16 pieds de longueur. On en fichait quatre pieds en terre pour la solidité et contre la gelée. De place en place, on y perçait des créneaux à hauteur de tir. Au pied extérieur de cette muraille, un fossé de 6 à 8 pieds en rendait l'accès difficile."* - Élisée Choquet

Forts : région de Lachine

- Localisation des forts Remy et Rolland à Lachine : à cause des rapides sur le fleuve
- Structures typiques des forts à palissade en billots de bois
- Fort Remy : un moulin à vent, une chapelle en bois (1676), un presbytère, des casernes, la poudrière ainsi que des maisons
- Massacre de Lachine (5 août 1689) perpétré par les Iroquois (1500) contre les colons français (environ 100 morts et 120 enlevés dont Pierre Gauthier dit Saguinoira (10 ans d'exil, lui permettant de devenir un "truchement"))
- Après le massacre de Lachine, les forts entourant la colonie sont renforcés et augmentés

Un fort est un lieu de peuplement et de refuge



LE FORT RÉMY, 1671.
D'APRÈS LE PLAN DE M. DE CATALOGNE.

LÉGENDE:
1. La redoute ou le moulin à vent en pierre. 2. Le presbytère. 3. La chapelle. 4. La maison de Jean Millot, ci-devant le manoir de La Salle. 5. La grange. 6. Palissades. 7. Bastions. 8. Casernes. 9. Poudrière.

Écrit de Frontenac au ministre de la Marine (15 nov. 1689)

« Il serait difficile de vous représenter, Monsieur le Ministre, la consternation générale que je trouvai parmi toutes les agglomérations et la démoralisation des troupes, les premiers n'étaient pas encore revenus de la frayeur qu'ils ont eue, de voir à leur porte brûler toutes les granges et maisons qui étaient à plus de 10 km du canton de Lachine et enlever plus de 120 personnes, tant hommes, femmes qu'enfants, après en avoir massacré plus de 200 dont ils avaient cassé la tête aux uns, brûlé, rôti et mangé les autres, ouvert le ventre des femmes enceintes pour en arracher les enfants et fait des cruautés inouïes et sans pareil. »

Quelques forts autour de Ville-Marie (Pointe-à-Callière)

- Le **Fort Ville-Marie** (vers 1645, abandonné vers 1674)
- Le **Fort St-Louis** (Chambly -1665) : un fort de bois près des rapides, une seule porte, 144 pieds de côté, palissade en bois d'environ 6 mètres et des bâtiments dans l'enceinte.
- Le **Fort Rolland** (1669) à Lachine au bord du lac-St-Louis
- Le **Fort Rémy** (1670) également à Lachine servait de refuge aux premiers habitants (**lieu du massacre de 1689**)
- Le **Fort de Laprairie** (1687) palissade en frêne noir d'environ 4 m de hauteur. (Très bien documenté par une imposante série de recherches archéologiques- une visite s'impose)

Et, surprise, sur notre **Côte de St-Lambert**
le **FORT St-Lambert**



Le Fort de la Côte de St-Lambert

(partie 1)

- Construit sur ordre du Roi Louis XIV pour regrouper les habitations et les protéger des attaques des Iroquois
- Construit par des miliciens en 1689-90 d'après les plans de Gédéon de Catalogne, également auteur de celui de Laprairie (*bien documenté*)
- De forme carrée en palissade de bois (*frêne noir surtout*) et d'une hauteur d'environ 12 pieds
- L'un des 28 forts protégeant le site de Ville-Marie(Montréal) selon Gédéon de Catalogne
- Présence d'une garnison permanente pendant sa période active
- Déménagement dans le fort en 1691, d'une chapelle construite en 1675 sur la terre de Pierre Perras (*7 arpents à l'ouest du fort*)
- Servit de refuge et de lieu de culte aux premiers habitants de la côte
- Désuet après la signature (1701) de la Grande Paix
- Choix d'une partie de la concession #14 de Pierre Roy et Catherine Ducharme sur la Côte de St-Lambert, contrat de cession signé devant le Notaire Antoine Adhémar le 5 février 1690 appelé "Donation de Pierre Roy d'un emplacement de terre pour faire un village à La Prairie St-Lambert"

Le Fort de la Côte de St-Lambert

(partie 2)

- Peu documenté, peu de traces historiques (*aucun plan ou représentation de disponible*)
- Aucune recherche archéologique (*possibilité en 1997, refusée par la Ville de Brossard*)
- Preuves de son existence
 - Divers actes notariés citant des habitants au "Fort de St-Lambert"
 - Acte du 5 février 1690 de consentement de Pierre Roy à ce que le "**village** de la prairie de St-Lambert" et le "**fortification faite par ordre du Roi**" soit construite sur sa terre.
 - Acte de 1691 permettant le déménagement d'une chapelle (*donation par Pierre Perras et Denise Lamaitre - (lot 17)*) par un charpentier (*Jérôme Longtin*)
 - Texte de Jacques Viger (*Historien et premier maire de Montréal*) : en 1857 sur la terre de Vve Raphael Perras (Marie-Anne Racine) : "*les traces du Fort de St-Lambert sont encore visibles le long du fleuve à la côte de St-Lambert*"
 - "*C'est une palissade de pieds debout; de forme carrée avec des bastions aux coins qui font saillis sur la campagne*" , René Le Gardeur, sieur de Beauvais, qui en fut le premier commandant
 - Archives sur les "finances de la colonie"

Le Fort de la Côte de St-Lambert

(partie 3)

- Extrait de l'acte **Emplact pour fr un village à la prairie St-Lambert par Pierre Roy** déposé au greffe d'Antoine Adhémar (5 février 1690):

"le nommé pierre Roy qui de bonne volonté a déclaré et consenty que le village de la prairie St-Lambert seroit situé et basty sur la terre a luy concédée par messieurs les Seigneurs de lad. coste au lieu qui a esté choisv par lesd habitans a condition que led pierre Roy apres. la guerre finie sera en droit de faire estimer lad terre occupée par led village et contraindre les habitans a luy payer la somme que lad terre pourra estre estimée par des experts assez connoissants pour cest effet que lesd habitans soit obligez de luy en rien payer jusques a se que la guerre soit terminée.

En outre, il permet a tous ceux qui auront baty sur lad terre au cas que led village change lieu par le consentement des puissances d'emporter leurs batiments et non la fortification qui a esté faite par ordre du Roy. Ensuite les dits habitants on demandé sy en cas led pierre Roy nocupait pas toute sa grange ny ses etables il leur seroit permis dy refugier leurs grains et leurs bestiaux le tout conclud et arresté en presence de Messieurs..."

- **Signent:** *Le Gardeur de Beauvais de Mondyon* (officier pour construire le Fort), *G. Catalogne* (concepteur), *Eustache DuMay, Charle Diel, Ian Patenotre ; neuf autres font leurs croix.*

La chapelle de la Côte de St-Lambert

(Partie 1)

- En septembre 1675, avec l'accord de Mgr de Laval, donation par Pierre Perras et Denise Lemaistre (lot #17 à 468 m. à l'ouest du fort) d'une maison afin qu'elle soit transformée en chapelle (à cause de l'éloignement de Laprairie et/ou Longueuil)
- Chapelle en bois, dédiée à la Conception de la Vierge, de 25 pi par 20 pi. en "pieux de coulisse couvert de paille" avec une perche (env. 22 pi.) de terrain autour et un chemin d'accès; sans presbytère
- Elle accueille au début tant les autochtones que les habitants de la Côte de St-Lambert
- Visitée en 1675 et documentée en 1683 par Mgr de Laval lors de sa première visite épiscopale (il y avait alors environ 40 familles et 210 âmes sur la côte)
- En novembre 1691, déménagée à l'intérieur du fort par Jérôme Longtin, charpentier (au cout de 50 francs et un quart de sol, la note de frais existe encore)
- Mariage le 8 septembre 1700 de Clément Lériger dit Laplante (officier au fort et ancien prisonnier des iroquois) avec Marie, une fille de Pierre Roy et Catherine Ducharme
- En décembre 1705, elle est presque en ruine. Par ordre de l'évêque, on doit remettre au curé de Laprairie les ornements et meubles liturgiques
- En décembre 1708, exécution de cet ordre et fermeture définitive de la chapelle

Premier lieu de culte à Brossard

La chapelle de la Côte de St-Lambert

(Partie 2)

“ PIERRE PERA et DENISE LEMAISTRE, sa femme (15),
“ tous deux habitans de la Prairie de la Magdelaine,
“ d’un mutuel accord et consentement, portés par un
“ mouvement de piété, ont, en présence des témoins
“ soussignés, donné et donnent par les présentes à la
“ STE. VIERGE MARIE NOTRE MERE, purement, simple-
“ ment et irrévocablement, un *logis de pieux en coulice,*
“ *couvert de paille,* situé sur leur habitation à la COTE
“ ST. LAMBERT, avec *l’emplacement du dit logis, conjoint-*
“ *tement une perche de terre tout autour, et un chemin*
“ *tel qu’il sera jugé et marqué,* pour icelui logis, empla-
“ cement, circuit et chemin être employés à perpétuité
“ au service de la Ste. Vierge, et icelui *logis être fait*
“ *EGLISE dédiée à son nom....* Duquel logis, emplace-
“ ment, circuit et chemin les dits donateurs se démet-
“ tent entièrement, sans qu’eux, leurs hoirs, ni autre
“ quelconque puissent y prétendre, ni révoquer la pré-
“ sente donation (16). ”

À remarquer:

- L'importance de la religion dans cet acte de donation
- Mais il y avait un comptoir de vente de fourrures sur cette terre
- Voir également (www) le testament de Pierre Roy

La Croix de chemin *(Boul. De Rome et Marie Victorin)*

- **EN SOUVENIR et sur les lieux historiques** du Fort de St-Lambert et de la première chapelle déménagée à l'intérieur du fort
- **Croix # 1** : Érection le 22 octobre 1854 par le curé Gravel de Laprairie pour commémorer le site historique *(alors propriété de Vve Raphael Perras)* du fort et la première chapelle, initialement construite en 1675 sur le lot 17 *(Pierre Perras et Denise Lemaitre, premiers propriétaires)*
Mgr Bourget, évêque de Montréal accorde alors des indulgences (40 jours) à ceux qui la vénèrent
- **Croix # 2** : Restauration en 1923 de cette croix par l'abbé Élisée Choquet, historien et curé de Laprairie
- **Croix # 3** : En 1943, érection d'une nouvelle croix avec corpus par Alexis Surprenant et Reine Lemieux alors propriétaires du terrain
- **Croix # 4** : En août 1995, installation d'une nouvelle croix avec un nouveau corpus, par les 5 enfants de la famille Surprenant-Lemieux
- Le terrain devient propriété de la ville de Brossard
- **Croix # 5** : En août 2018, remplacement par la ville de Brossard en utilisant le corpus de la croix précédente
- Maintien de fleurs par un membre de la famille de Georges-Henri Brossard


La Croix de chemin *(Boul. De Rome et Marie Victorin)*

Image pas encore trouvée

Croix # 1, vers 1890
curé Gravel



Croix # 2, après 1923
curé Choquet



Croix # 3, vers 1970
Alexis Surprenant et Reine Lemieux

La Croix de chemin *(Boul. De Rome et Marie Victorin)*



**Croix # 2, après 1923
curé Choquet**

Croix qu'occupe la place de l'ancienne Chapelle de Saint-Lambert, Côte Saint-Lambert, La Prairie (dédiée à l'Immaculée Conception) Laprairie

Reproduction d'Edgar Gariépy . - [19-]
Fonds Edgar Gariépy, Archives de la Ville de Mtl
diapositive sur verre au gélatino-bromure ; 10,1 x 8,2 cm.

La Croix de chemin *(Boul. De Rome et Marie Victorin)*



Croix # 4, 2018
Enfants Surprenant-Lemieux



Appliques sur la Croix # 4,
2010 et 2018



Croix # 5, Août 2018
Ville de Brossard

La Croix de chemin *(Boul. De Rome et Marie Victorin)*



Croix # 3, vers 1950, devant la ferme de la famille Surprenant-Lemieux

Bien avant la construction du Village Liberté sur Berges

La Croix de chemin *(Boul. De Rome et Marie Victorin)*



Terre agricole et maison d'Alexis Surprenant et de Reine Lemieux, anciens propriétaires
La maison familiale serait près du 280 des Spirées

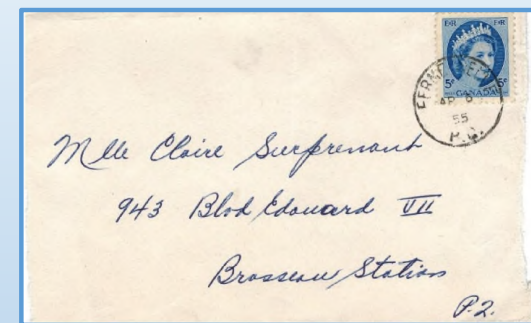
L'évolution du territoire

(Topographie des lieux)

- Avant 1535, lors de la première visite de Jacques Cartier : *cultures faites sur la rive sud d'Hochelaga*
- En 1611, lors de la première visite de Champlain : *aucune culture mais de belles plaines*
- Lors des premières concessions vers 1672- 1700 :
 - *une commune inondable et terre pauvre et glaiseuse*
 - *une falaise entre la commune et le bout des concessions*
 - *quelques ruisseaux/rivières sur la côte de St-Lambert (ruisseau Diel, ruisseau du Marigot,... et la rivière St-Jacques)*
- Développement des fermes familiales entre 1700 et 1854 (*année de l'abolition des seigneuries*) : *cultures, travail de la terre, défrichage, petits chemins, etc..*
- Vers les années 1850, création des premières municipalités, paroisses, village, etc. dont celle de la Paroisse de La Prairie de la Magdeleine, constituée vers 1845 (*englobant les concessions de Laprairie, Lapinière, Ange-Gardien, côte Sainte-Catherine et côte Saint-Lambert*)
- En 1958, érection de la Municipalité de Brossard (3400 âmes) dont le rivage est entre la Rivière St-Jacques et l'ancien ruisseau Diel : *Intense développement urbain*

L'évolution du territoire *(les voies de circulation parallèles au Fleuve)*

- ❖ Au début de la colonie : les voies de circulation
 - Un cadre réglementaire très précis pour les routes, fossés et ponts
 - Le "Grand Voyer" : officier responsable de la planification des voies de transport
 - Les travaux sont à la charge des habitants riverains et construites lors de "corvées générales obligatoires", mais ils ne sont pas pressés de faire l'entretien
- La première voie : le fleuve St-Laurent, divers ruisseaux et la Rivière St-Jacques avec une importante contrainte aux rapides de Lachine
- Un "chemin du roi", le long du fleuve, sur le bord de la falaise près de la commune des côtes de St-Lambert *(les maisons faisaient face au fleuve et au dit chemin)*
 - Difficile à entretenir et à maintenir opérationnel *(hivers, inondations, etc..)*
 - Construction fait par des "corvées" et l'entretien par les résidents riverains
- En 1913, à l'initiative de Georges-Aimé Simard *alors résident influent de la côte de Saint-Lambert*, le chemin King Edward VII est implanté dans la partie sud de Saint-Lambert jusqu'à Laprairie.
- Vers les années 1950, quelques chalets sur le bord de l'eau grâce à cette route
- Transformation graduelle de cette route en Boul. Marie-Victorin et route 3 et ensuite route 132 (avec la voie maritime)
- A l'ouverture du pont Jacques-Cartier, implantation du Boul. Taschereau



- ❖ Après le chemin de terre, le long de la falaise au bord de la commune *(sans adresse pour les habitations - on se connaissait bien)*
- ❖ Adresse de la maison de la ferme familiale sur le boul. Édouard VII en 1955 (timbre de 0.05\$)
- ❖ Adresse modifiée pour le 7760 Boul. Marie-Victorin

Bon à savoir

- Le nom "St-Lambert" : origine de l'admiration des Jésuites pour Lambert Closse
- Joseph Dumais a été scalpé lors des guerres contre les Iroquois. Denise Lemaitre tuée en 1691
- Clément Lériger dit Laplante, deuxième capitaine du Fort de St-Lambert, a perdu son grade d'officier car il a marié une roturière, Marie, fille de Pierre Roy et Catherine Ducharme et a repris son grade plus tard, sous la forte recommandation du gouverneur général. 13 enfants.
- Les querelles de clochers entre Laprairie et Longueuil (*lieu de mariage et perte du Mouilleped*)
- La Famille Brossard s'établit sur la rive-sud à la troisième génération lors d'une deuxième série de concessions sur la Côte des Prairies (*lot 228 en prolongation du lot 13 de la première concession sur la même Côte*)
- Légende (*non vérifiée*) : la cloche du Fort servait à sonner l'angélus ou l'alerte pour les pionniers. Elle aurait servi au couvent de Laprairie avant d'être rapatriée à la ferme St-Gabriel
- La commune de la Côte de St-Lambert est sur la devanture des terres et un escarpement rend inutile le clôturage. Elle devait accueillir pas loin d'une centaine de bêtes
- En 1997, une pétition de près de 400 citoyens demandait, sans succès, à la ville de Brossard, alors propriétaire du terrain vague de procéder à des fouilles, comme à Laprairie, avant la construction d'un **village conçu pour les 50 ans et plus**

Et quelques bonus...pour votre patience : *le sulpicien Vignal*



*M^r Vignal attaqué par les Iroquois à l'île à la Pierre,
le 25 octobre 1661.
(Il est blessé à mort.)*

- ❖ Guillaume Vignal, prêtre sulpicien martyr
- ❖ attaqué par les Iroquois à l'île à la Pierre (*île Moffat maintenant partie de l'île Notre-Dame*)
- ❖ le 25 octobre 1661
 - ❖ amené, blessé à mort, sur la côte de St-Lambert, près de notre village
 - ❖ Mis à mort et mangé par les iroquois
- ❖ une école de Brossard souligne son nom

*attribué à James Duncan,
milieu du 19^{ème} siècle
Archives de la ville de Montréal*

Et quelques bonus...pour votre patience : *la croix # 3*



- ❖ dernière photo prise de la croix #3, érigé en 1943 par Alexis Surprenant et Reine Lemieux sur leur ferme familiale
- ❖ photo du 2 août 1995

Collection famille Surprenant

Croix # 3
Alexis Surprenant et Reine Lemieux

Et quelques bonus...pour votre patience : *la croix # 3*



- ❖ état du corpus de la croix #3, érigé en 1943 par Alexis Surprenant et Reine Lemieux sur leur ferme familiale
- ❖ photo du 2 août 1995

Collection famille Surprenant

Croix # 3
Alexis Surprenant et Reine Lemieux

Et quelques bonus...pour votre patience : *la croix # 4*



Aout 1995 - Érection de la croix sur le site du Fort de St-Lambert - Ferme Surprenant
2 passants, Claire Surprenant, Robert, Jeanine, Paul, Émélie, Jacqueline, Guy, Charles et Audrey

- ❖ érection de la croix # 4
- ❖ en août 1995
- ❖ par les cinq (5) enfants d'Alexis Surprenant et de Reine Lemieux

Collection Famille Surprenant

Et quelques bonus...pour votre patience : *la croix # 4*



Aout 1995 - Érection de la croix sur le site du Fort de St-Lambert - Ferme Surprenant

- ❖ érection de la croix # 4
- ❖ en août 1995
- ❖ par les cinq (5) enfants d'Alexis Surprenant et de Reine Lemieux

Collection Famille Surprenant

Et quelques bonus...pour votre patience : *des recherches archéologiques*



- ❖ est-ce cela, une recherche archéologique ?
- ❖ lors de la construction du Village Liberté sur Berges vers 2001
- ❖ derrière les unités 51-55 de la rue St-Maurice
- ❖ fondations des unités 73-77 de la rue des Spirées

Et quelques bonus...pour votre patience : *des recherches archéologiques*



- ❖ est-ce cela, une recherche archéologique ?
- ❖ lors de la construction du Village Liberté sur Berges vers 2001
- ❖ derrière les unités 51-55 de la rue St-Maurice
- ❖ fondations des unités 73-77 de la rue des Spirées


Et quelques bonus...pour votre patience : *le lieu historique*



Vue aérienne de l'emplacement
du **Village Liberté sur Berges**,

avant sa construction circa 1970

Et quelques bonus...pour votre patience : *le lieu historique*



Vue aérienne de l'emplacement
du **Village Liberté sur Berges**,

avant sa construction circa 1970

- A Mont-Royal
- B Estacade et Pont Champlain
- C Voie Maritime
- D Berges du St-Laurent
- E Falaise et bout des concessions
- F Boul. Édouard VII, *maintenant Marie-Victorin*
- G Boul .de Rome
- H Motel Washington, *maintenant le Marquis*
- I Ferme de la famille Surprenant
- J La croix du site historique
- K Maisons mobiles

Et quelques bonus...pour votre patience : *le lieu historique*



Vue aérienne de l'emplacement
du **Village Liberté sur Berges**,

avant sa construction circa 1975

- un peu plus tard
- évidence de la falaise
- ajout d'une grange à la ferme familiale

Et quelques bonus...pour votre patience : *la maison Surprenant-Lemieux*



Photo : Gaétan Bourdages SHLM

Et quelques bonus...pour votre patience : *la maison Surprenant-Lemieux*



Photo : Gaétan Bourdages SHLM

Et quelques bonus...pour votre patience : *la maison Surprenant-Lemieux*



Photo : Gaétan Bourdages SHLM

Et quelques bonus...pour votre patience : *la maison Surprenant-Lemieux*



Photo : Gaétan Bourdages SHLM

Et quelques bonus...pour votre patience : *la maison Surprenant-Lemieux*



Photo : Gaétan Bourdages SHLM

Et quelques bonus...pour votre patience : *la maison Surprenant-Lemieux*



Photo : Gaétan Bourdages SHLM

Habitons-nous sur la terre de nos ancêtres ?

(partie 1)

Les pionniers des concessions 15 et 14

Concession # 15

Pierre Poupart et Marguerite Perras

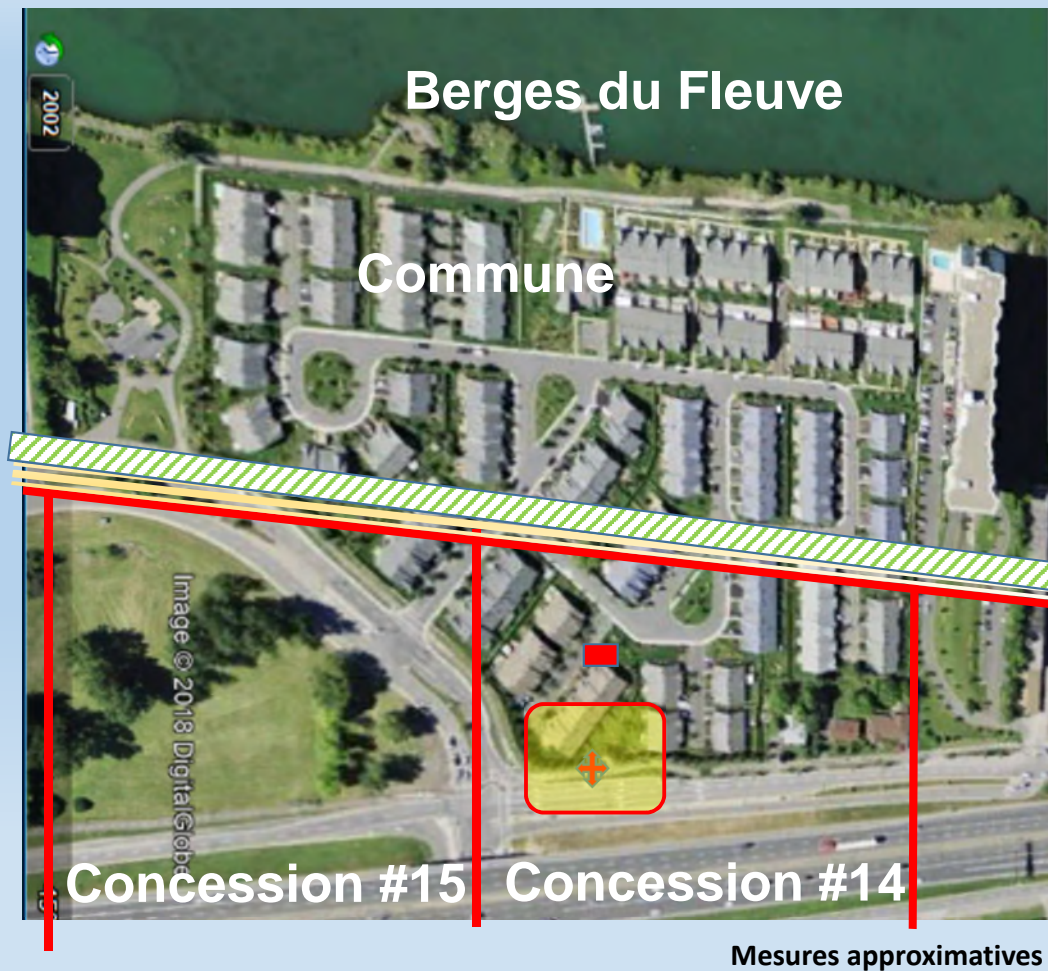
- **Né** vers 1650 à Paris(St-Denis)
- **Née** en 1665 au Québec *filles de Pierre Perras et Denise Lemaitre, ses proches voisins*
- **Mariés** le 11 août 1682 à Laprairie
- **Concession** : 21 avril 1673
- **Arrivée** vers 1665 à titre de domestique chez Jacques Lemoine, frère de Charles Lemoyne, seigneur de Longueuil
- **Installation** vers 1672 dans la SLM
- **Notes**
 - ❖ Pratique la traite des fourrures
 - ❖ En 1681, il est en voyage de traite
- **Enfants** : 7 - 4 garçons et 3 filles

Concession # 14

Pierre Roy et Catherine Ducharme (FR)

- **Né** en 1643 à St-Michel-le-Cloucq, Vendée (décès 1721)
- **Née** vers 1657, Poitiers, nièce de Fiacre Ducharme, de Montréal et concessionnaire à la Côte de St-Lambert
- **Mariés** le 12 janvier 1672 à Montréal
- **Concession** : 8 décembre 1672
- **Arrivée** avant 1672, car habitant la côte de St-lambert lors de son mariage et au service du marchand Jacques Leber
- **Installation** vers 1668 dans la SLM
- **Notes**
 - ❖ Un colon entreprenant
 - ❖ En 1681, il est sur sa terre
- **Enfants** : 18 - 10 garçons et 8 filles

Un lieu historique : premier site d'occupation euroquébécoise à Brossard



- ✓ Un fleuve et ses Berges
- ✓ Une Commune
- ✓ Une falaise
- ✓ Une chemin de terre
- ✓ Des concessions
- ✓ Une habitation
- ✓ Un fort incluant chapelle et autres lieux
- ✓ Un mémorial du lieu historique




A nous de s'en souvenir

Conclusions

- Nous habitons sur le site d'un **lieu historique**, peu documenté, méconnu et oublié
- C'est **le premier lieu d'occupation euroquébécoise de Brossard** où il y avait:
 - Le premier regroupement de citoyens
 - Un premier village de pionniers ayant généré une volumineuse progéniture
 - Le premier lieu de culte de Brossard
- Très peu d'intérêt par la ville de Brossard ou par d'autres gouvernements
 - absence d'information
 - aucun mémorial pour le fort, la chapelle ou les premiers pionniers de Brossard
 - seulement une famille et quelques passionnés ont souligné par la Croix l'existence de ce lieu HISTORIQUE, notre "Vieux-Brossard"

Sources

- Société d'histoire de Laprairie de la Madeleine (SHLM)
 - (une visite s'impose pour la connaissance du Fort et du vieux Laprairie)
- "Les familles pionnières de la seigneurie de La Prairie - 1667 à 1687 - Tome 1", Éditions Histoire-Québec, Collection de la SHLM par Stéphane Tremblay, président SHLM
- "La Prairie, Histoire d'une ville pionnière" Gaétan Bourdages, SHLM
- Cahier #1- Décembre 1980, Société d'histoire du Mouilleped, St-Lambert
- Fonds Élisée Choquet (BANQ, dépôt autorisé à la SHLM) et "Les communes de Laprairie", par Élisée Choquet, 1935
- "Les Origines de Laprairie" Yvon Lacroix, Cahiers d'histoire des Jésuites
- Collection et discussions - Famille Surprenant
- Pierre Perras, diverses sources:
 - "L'œuvre de Pierre Perras et Denise Lemaitre - Une épopée régionale et historique" (disponible SHLM)
 - "Le fort de St-Lambert, Épicentre du Brossard d'aujourd'hui"
 - "Petite histoire du Fortin de St-Lambert, lieu de refuge des colons de Laprairie"



Merci

Je me souviens